

КРАСАВИЦА НАРОДНАЯ






Дорогие ребята! Сегодня мы с вами поговорим об одной из главных рек нашей страны –Волге!

20 мая отмечается День Волги. Старт традиции празднования Дня Волги был положен в 2008 году в Нижнем Новгороде.

В честь празднования Дня Волги во всех регионах, территории которых питает эта водная артерия, проводятся экологические мероприятия. Добровольцы очищают берега реки, проводят тематические фотовыставки и выставки детских рисунков, лекции, научные дискуссии. Основная задача мероприятий — привлечь внимание людей к проблеме сохранения одной из крупнейших европейских рек.

Без ВОЛГИ невозможно представить себе нашу Родину!



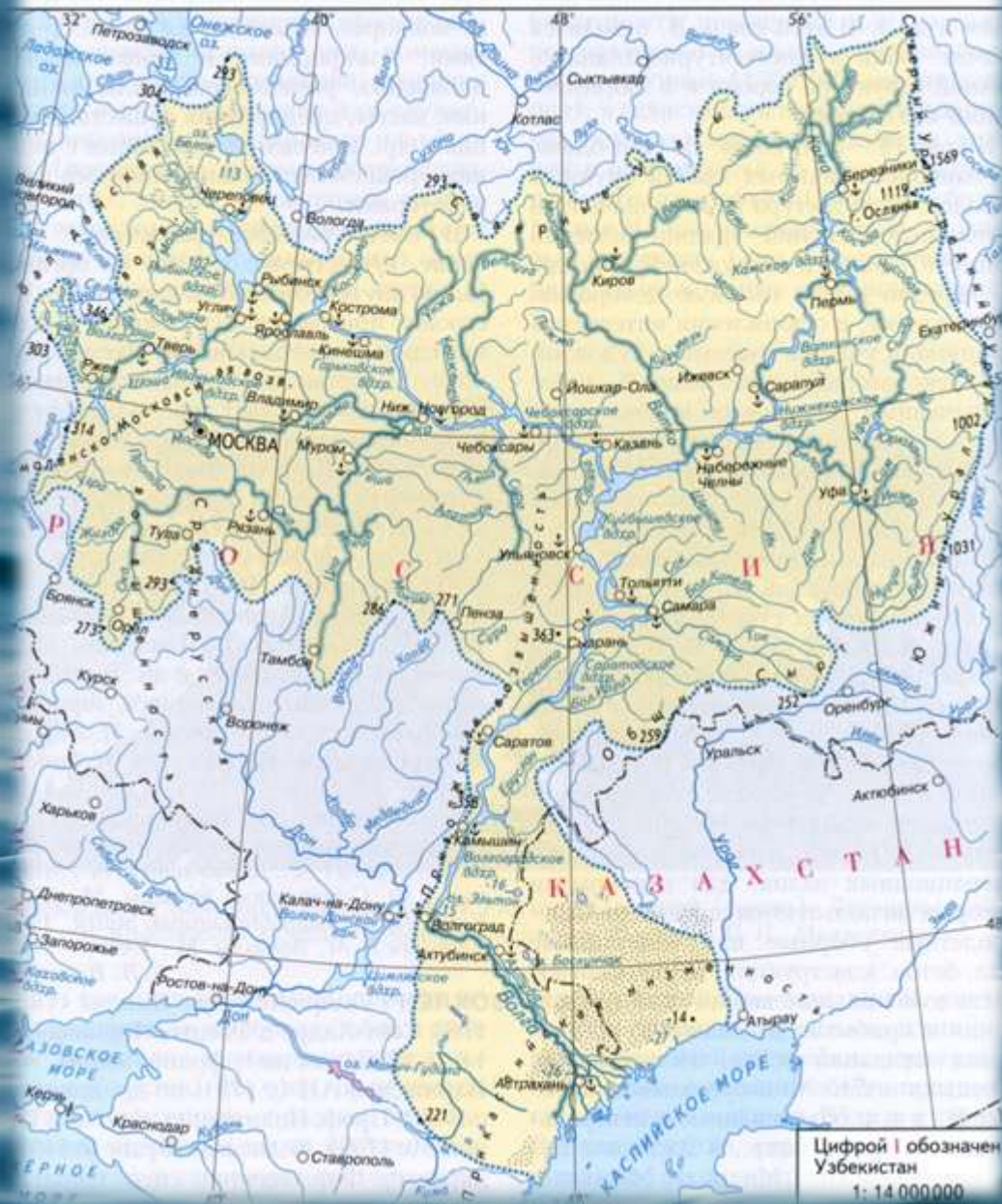
**Мы русские. Мы дети Волги.
Для нас значения полны
ее медлительные волны,
тяжелые, как валуны.
Люблю ее всю в пятнах света,
всю в окаймленьи ивняка...
Ведь Волга Для России — это
гораздо больше, чем река.**

Волга - великая русская река. Она принадлежит к числу крупнейших рек земного шара и является самой большой в Европе.

По своему протяжению - 3690 км. - она занимает 16-е место в мире. В России только четыре реки - Амур, Лена, Обь и Енисей - превышают Волгу.




ВОЛГА. БАССЕЙН РЕКИ



Река берет начало на Валдайской возвышенности, у села Волговерховье в Тверской области, пересекает Среднерусскую возвышенность Европейской части России и достигает предгорий Урала, круто поворачивает на юг и сбегает по Понто-Каспийской низменности и впадает у Астрахани в Каспийское море.

Она делится на: Верхняя Волга – от истока до впадения Оки. Средняя – от впадения Оки до Камы. Нижняя – в нижнем течении, после впадения Камы.



**«Красавица народная,
Как море, полноводная,
Как Родина, свободная
Широка, глубока, сильна...»**

**А с чего же начинается река?
«С голубого ручейка...», - поется
в детской песне...**

**А было так: часовня на болотце
И окающий говор знатока.
Отсюда Волга-матушка берется,
Великая российская река.
Окно воды – само себе начало,
И наши лица виделись в воде.
О, если есть божественность начала,
То здесь оно, бесспорно, как нигде.**

**Да, только здесь, где как глазищи совьи,
Глядят кувшинки в годы и века,
И Волга начинается в часовне
Едва приметным пульсом родника.**





Трудно себе представить, что безымянный ручеек превратится в могучую полноводную реку, по ней поплывут корабли и баржи, ее воды наполнят поля и заставят вращаться турбины электростанций.

Как жизнь человека начинается с детства, так и наша великая русская река на Валдае начинается с маленького родничка.

ОСТАШКОВСКИЙ РАЙОН

НОВГОРОДСКАЯ ОБЛАСТЬ



Этот родничок расположен в Осташковском районе Тверской области. Крупнейшая европейская река Волга начинается у юго-западной околицы деревни Волговерховье, на высоте 228 метров над уровнем моря. На окраине болотца имеются несколько родников, объединённых между собой в небольшой водоём, один из ручейков и считается истоком реки Волги.



Душица!

ОБРАТИ ВЗОР СВОЙ
НА ВОЛГИ ИСТОК!
ЗДЕСЬ ЗАРОЖДАЕТСЯ
ЧИСТОТА И ВЕЛИЧИЕ ЗЕМЛИ
РУССКОЙ.

ЗДЕСЬ ИСТОКИ
ДУШИ НАРОДНОЙ

УРАНИ
ИХ

Камель-сен
закрыта 22 июня 1989 года
ЖИВУЩИМИ И ПОДРАСТАЮЩИМИ
ДЕТЯМ РОССИИ

Очистишь Устье



Вода в нем немного коричневая. Она не течет, а сочится из мхов от подножия невысоких березок, ив, ольхи и болотной травы.

Вокруг родника построена часовня, к которой ведёт мостик. Из водоёма Волга вытекает обыкновенным ручейком шириной 50-100 см и глубиной до 30 см.

И вот уже не ручей, а целая речка потекла с Валдайской возвышенности все ниже и ниже, все дальше и дальше.

Притоки Волги

река Сура



река Ветлуга




Самые большие притоки **Кама** **Ока**



Кама - самый большой и мощный приток Волги.

Ока - второй по величине приток Волги.



**« Одна из крупнейших река эта в мире!
Становится с каждым притоком все шире.
Является гордостью нашей, святыней
И главной артерией водной поныне.
Уклон невелик и дает все удобства
Для роста на этой реке судоходства.
В ней щука и сом, и осётр обитают...
Истории дух над волнами витает!
В искусстве река эта — стержень народа.
И Родина-мать. И простор, и свобода.
Рекой любоваться мы можем подолгу!
А имя у этой красавицы... ВОЛГА»**

Вид из космоса




На своем пути Волга пересекает природные зоны тайги, смешанных лесов, степей и полупустынь.

ВОЛГА – типичная равнинная река. Впадает река **ВОЛГА** в Каспийское море.



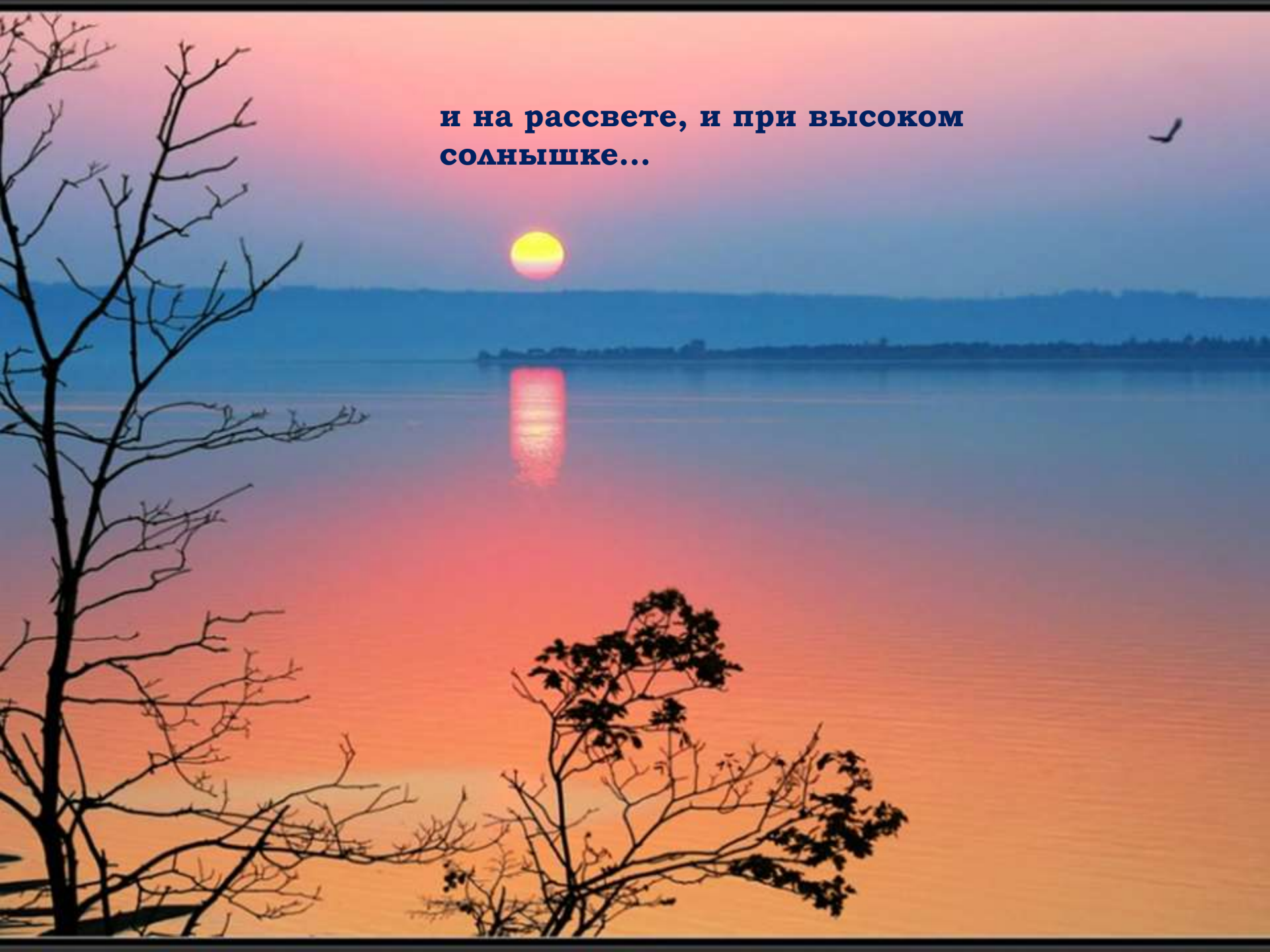
Вряд ли найдется человек, который был бы равнодушен к красоте Волги, к ее истории, судьбе.





Жизни не хватит, чтобы насмотреться на волжскую красоту, зеленые берега, тихие плесы, так бы и любовался ею...

**и на рассвете, и при высоком
солнышке...**



**и по ночам, когда в воду опрокидывается
звездное небо с его глубоким мерцанием,
грозным и таинственным, как сама
вечность...**





Волга — уникальный экономический потенциал, вобравший в себя заводы и фабрики, могучие гидростанции, старые и новые города, первоклассный речной флот, крупные агропромышленные объединения.

Не только лодки, пароходы понесла она на себе, плоты потянула, в больших городах мосты через себя перекинула, и вот летит она через всю Россию, и кто ни подойдет к ней, кто ни притронется, все зовут нежно и ласково: Волга!



Никто не знает, когда впервые к Волге подошел человек. Известно только, что в древности ее называли "Ра" — что означает „щедрая“.

В средние века арабы нежно именовали ее "Итиль", то есть "река рек".

Арабский географ X века Ибн-Хаукаль писал о ней как о "реке русов", русской реке.



Может быть, правы специалисты, утверждающие, что название «Волга» финского происхождения и означает "светлая", "священная", но для нас да и для других народов Волга — исконно русское название, вобравшее в себя столь много, что его с полным правом можно поставить в ряд с другим святым словом — Россия.






Он брал-то ведь сошку одной
Сошку из земли он повел
Из омушков земли
Богатырь сошник

Русскому сердцу слышится в нем и Вольга — имя былинного богатыря. Основными отличительными чертами этого героя являются способность и умение понимать язык птиц и зверей, и слово "воля", выражающее заветное стремление нашего народа к свету, братству и единению.

Волга не просто река, не просто вода, не просто водный путь. Волга — путь исторический, где сходятся прошлое и настоящее русского народа и всех народов, населяющих волжские берега: удмуртов и марийцев, татар и чувашей, мордвин и калмыков, где сплетаются воедино старое и новое, великое и вечное.


С ее берегов и с ее благословения в нашу историю, в наш день, в наши сердца шагнули предводители волжской вольницы Разин и Пугачев. Ей обязаны глубиной проникновения в суть народных явлений Радищев, Карамзин, Чернышевский, Добролюбов, Островский, Некрасов, Гончаров, Салтыков-Щедрин, Алексей Толстой, Горький.



Степан Разин



Емельян Пугачев



А.Н. Радищев



Н.А. Некрасов



Михаил Евграфович
Салтыков-Щедрин
1826—1889

М.Е. Салтыков-Щедрин



Максим Горький


Дмитрий Пожарский



Ф.И.Шляпин



В.И.Чапаев



А сколько с Волгой связано имен полководцев, певцов, музыкантов, политических деятелей! Пожарский, Чапаев, Шляпин.... Отдельно хочется отметить художников - Репин, Саврасов, Левитан...

И многие другие выдающиеся деятели науки, литературы и искусства.



И.Е. Репин



А.К.Саврасов



И.И.Левитан



В бассейне верхней Волги расположены крупные лесные массивы.

В Среднем и частично в Нижнем Поволжье большие площади заняты посевами зерновых и технических культур. Развиты бахчеводство и садоводство.




В Волго-Уральском районе — богатые месторождения нефти и газа. Близ Соликамска — крупные залежи калийных солей.



В Нижнем Поволжье (озеро Баскунчак, Эльтон) – поваренная соль.



Рыба реки Волги



**Современную Волгу превратили в цепь водохранилищ,
гидроузлов, электростанций.**

Иваньковская ГЭС



Угличевская ГЭС



Рыбинская ГЭС



Горьковская ГЭС



Чебоксарская ГЭС



Волжская ГЭС



Судоходство на Волге существовало с древнейших времён. Волжский торговый путь возник в VIII веке. При Иване Грозном, после завоевания Казани и Астрахани, открылось сквозное движение по реке до её устья с выходом к Каспийскому морю как самоходных вёсельных и парусных судов...



...так и движимых бурлаками.



**В настоящее время Волга считается
судоходной.**



Волго-Балтийский водный путь —

864 км — Шлюз №3 ВБК (Волго-Балтийский канал)



Волга соединяется с
Балтийским морем через
Волго-Балтийский водный
путь

**С Белым морем — через
Северодвинскую систему и через
Беломорско - Балтийский канал.**



**С Азовским и Чёрным морями —
через Волго-Донской канал.**



Первым постоянным мостом через реку стал Александровский железнодорожный мост под Сызранью (Самарская область), введённый в эксплуатацию в 1880 году. До этого для переправы грузов и экипажей использовались пароходы-паромы, а ещё раньше — большие плоскодонные лодки, называемые завознями.

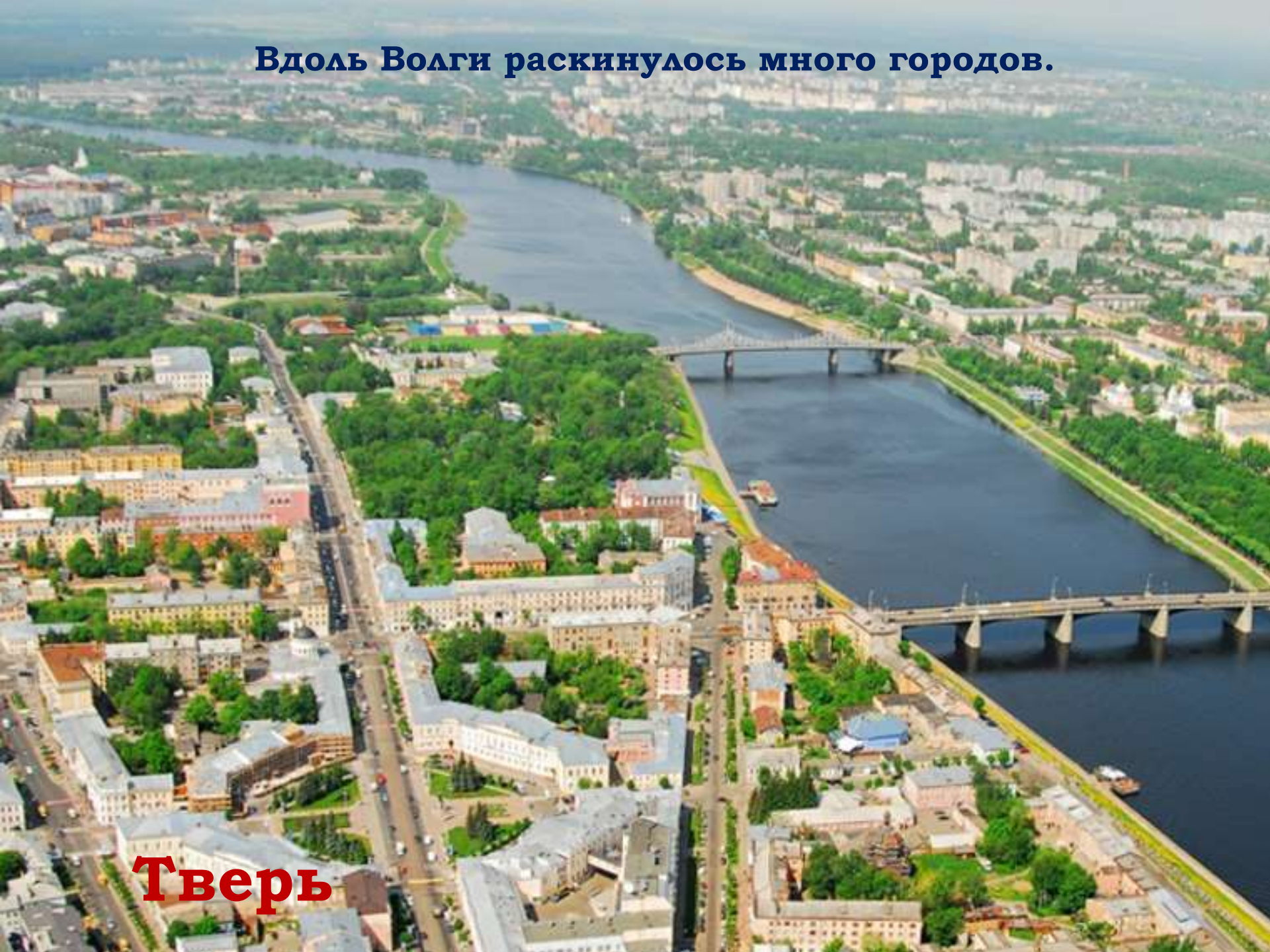


Самый длинный на сегодняшний день мост через Волгу, он же длиннейший в России — Президентский мост в Ульяновске (длина 5825 метров)




Вдоль Волги раскинулось много городов.

Тверь



Ярославль



Нижний Новгород



Казань



Саратов



Волгоград



Астрахань





Мы много говорили о том, как прекрасна Волга, чем она богата, но у нее не все так идеально!

И все же, должны мы признаться, ребята,
Что Волга другая сейчас, чем когда-то...
От стоков бесхозных огромных объемов
Становится грязным она водоемом.
Естественный ход у реки был нарушен.
Ей «доктор» серьезный и опытный нужен.
В ней рыб промысловых скудеют запасы...
Спасать ее надо! Не медлить ни часа!
Пусть будут прозрачными волжские воды!
РЕКА — НЕ КАНАВА ДЛЯ СЛИВА ОТХОДОВ!



**НАШИМ
РЕКАМ-
ЧИСТЫЕ
БЕРЕГА**



Берегите Волгу – реку, на которой мы с вами живём!

СПАСИБО ЗА ВНИМАНИЕ!

**Отдел обслуживания детей
ЦГБ им. А.И.Герцена**

*При подготовке презентации были использованы материалы сети
Интернет*